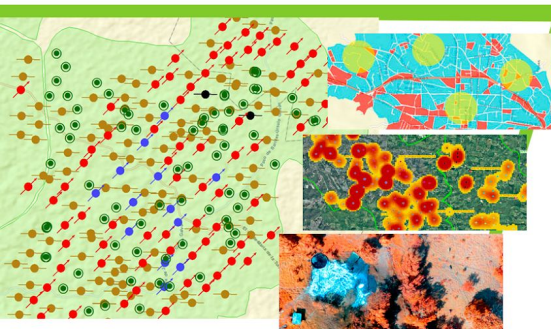


# DESARROLLANDO TECNOLOGÍAS GEOESPACIALES EN DISTINTAS MATERIAS

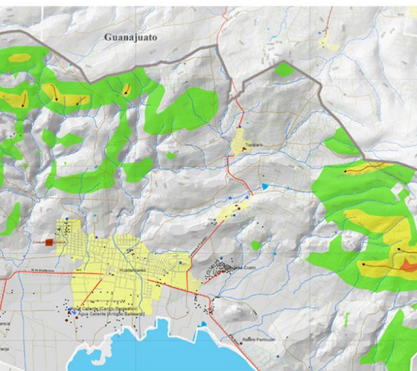
Proporcionamos servicios de desarrollo y soluciones, que facilitan a los usuarios, las tareas de gestión de datos geográficos y ejecución de análisis avanzados de información.



*“Las herramientas tecnológicas constituyen una poderosa arma para exploración y producción de hidrocarburos que impulsan el crecimiento económico”*

STIAN cuenta con la experiencia en dar un soporte multidisciplinario, para simplificar procesos y desarrollar planes estratégicos, potencializando organizaciones en la reducción de costos, tiempos de operación y riesgos exploratorios. Dando soluciones a tus grandes desafíos.

¡Tenemos una perspectiva distinta de ver el mundo!



Somos Proveedores Oficiales de Soluciones **Hexagon Geospatial**

Expertos en soporte de tecnologías geoespaciales, Dando asistencia para la representación de los constantes cambios en nuestra geografía, a través de imágenes de satélite, fotografía aérea y terrestre, la teledetección, CAD y GIS.



CHANNEL PARTNER

Sitio oficial: [www.stian.com.mx](http://www.stian.com.mx)

Teléfono: (+52) 782 823 47 64

Email: [contacto@stian.com.mx](mailto:contacto@stian.com.mx)

# Desarrollando tecnologías geoespaciales en distintas materias

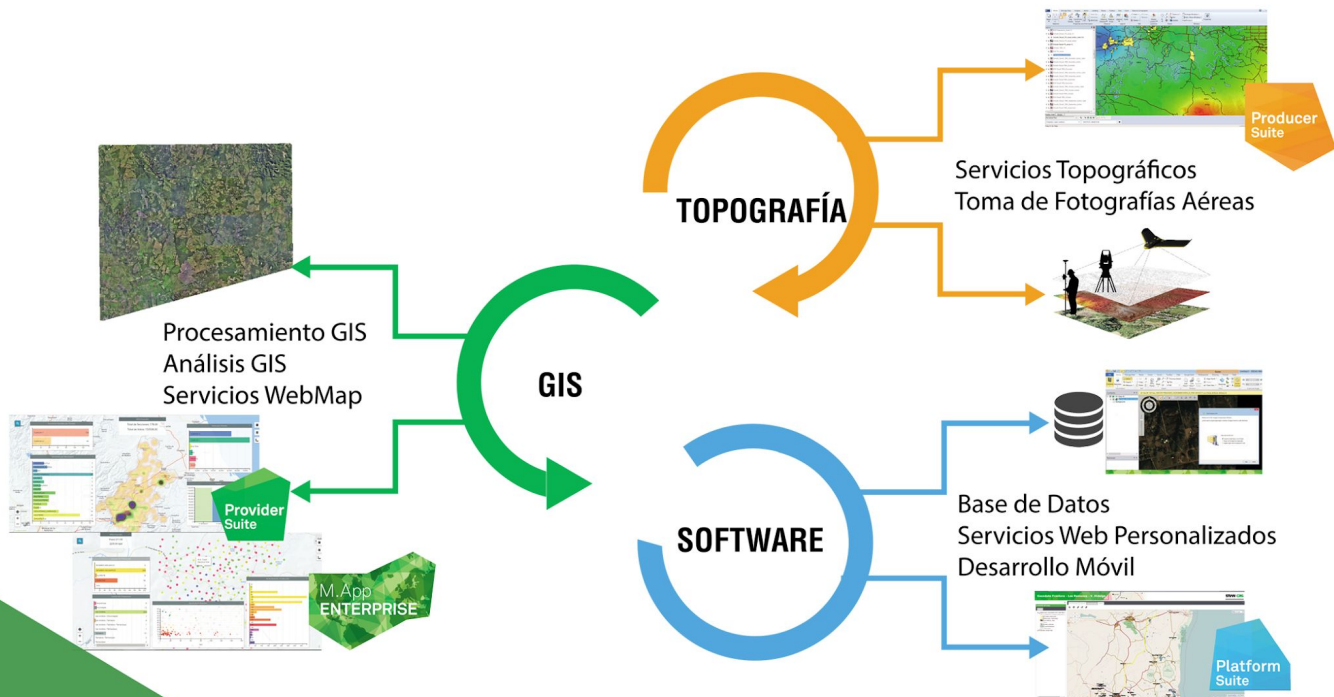
*¡Tenemos una perspectiva distinta de ver el mundo!*

**2,450**  
Clientes Atendidos

**+ 150**  
Vuelos con eBuzzard

**36**  
Diferentes mercados

**+15 Años**  
Experiencia Geográfica



## SERVICIO DE OBTENCIÓN DE DATOS GEOGRÁFICOS

Precisión y Exactitud - Toma De Decisiones Eficientes -  
Certidumbre Del Área De Interés - Mayor Calidad En Menor Tiempo -  
Conocimiento Real Del Terreno.

El cual permite visualizar detalladamente el entorno geográfico desde una perspectiva única, obteniendo información precisa y real de grandes extensiones de terreno.

Siendo expertos en el uso de las últimas herramientas topográficas disponibles en el mercado ofrecemos:

- Celaje
- Red geodesica
- Seguimiento de Obras
- Propuestas de Construcción
- Detección de puntos de fuga
- Ubicar y evaluar las zonas más factibles para la operación sísmica
- Proyecto eBuzzard (equipo topográfico de alta precisión, metodología y proceso).



STIAN®



HEXAGON  
GEOSPATIAL

CHANNEL PARTNER



## El complemento ideal para el levantamiento topográfico convencional en grandes extensiones, obteniendo resultados mucho más rápido y precisos.

El proyecto eBuzzard ofrece la posibilidad de:

- Inspección Superficial de Infraestructura
- Determinar las condiciones actuales de infraestructura general como son: *instalaciones, derecho de vía, vías de comunicación, entre otros.*
- Generar Propuestas de Construcción
- Generar mapas, planos y modelos 3D para propuestas de construcción, mantenimiento y ampliación de infraestructura.
- Levantamiento Topográfico

### Impacto Ambiental

Obtiene rápidamente un panorama del nivel de afectaciones al ambiente por trabajos en campo.

Tomando como base la fotografía aérea fotogramétrica, en STIAN ofrecemos diversos servicios y soluciones integrales que son el soporte para diversas industrias: **Energía, Construcción, Minería y Servicios Públicos.**



## SOLUCIONES GEOESPACIALES

### de fotogrametría, teledetección, GIS y Cartografía.

Productos capaces de fusionar datos geográficos con información del cliente, transformando el contenido de múltiples fuentes, en información **DINÁMICA Y PROCESABLE**

#### ANALIZA

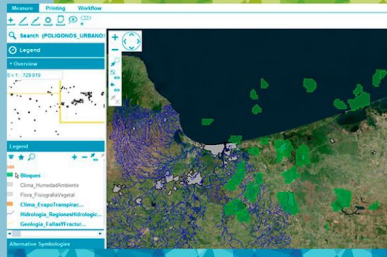
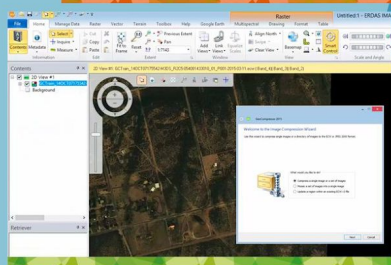
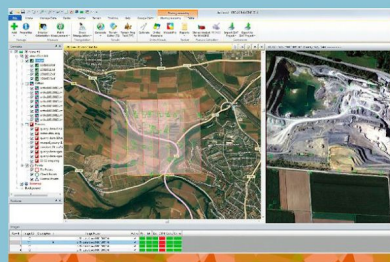
Aprovecha fácilmente el contenido de una variedad de fuentes de datos geográficos.

#### ADMINISTRA

Supera el reto de la administración de grandes volúmenes de información geoespacial.

#### PUBLICA

Construye aplicaciones únicas sobre una poderosa base de funcionalidades geoespaciales.



### Beneficios Principales

- Genera análisis de forma intuitiva.
- Comprime grandes volúmenes de datos.
- Almacena y cataloga toda tu información.
- Envía datos a cualquier aplicación.
- Desarrolla aplicaciones y flujos de trabajo.
- Administra tu GIS desde un aplicativo móvil.

"Las mejores herramientas para sus grandes proyectos"  
LOS PRODUCTOS HEXAGON GEOSPATIAL



# Diseñe, construya y publique

con Hexagon Smart M.Apps



## Soluciones Empoderadas

Proporcione y comparta sus propias aplicaciones Smart M.Apps y permita a su organización abordar dinámicamente sus desafíos basados en la ubicación.

Aplicaciones ligeras y dinámicas  
dirigidas a resolver un problema específico

### Acceso empresarial

Entregue aplicaciones inteligentes M. App a su organización en un entorno controlado.

### Servicios de información dinámicos e interactivos

Presentar información en una experiencia simple de asimilar y visualmente atractiva.

### Accesible a través de su red desde cualquier dispositivo

Acceda a Smart M.Apps en cualquier lugar dentro de la red de su organización para obtener respuestas en tiempo real, cuando las necesite, donde sea que las necesite.

